



# PROJEKTOWANIE DRÓG I ULIC

ANDRZEJ WŁODARCZAK



# PROJEKT ORGANIZACJI RUCHU

<i>Nazwa obiektu budowlanego:</i>	Projekt stałej organizacji ruchu na drodze wewnętrznej (ul. Polnej) wraz z odwodnieniem powierzchniowym w m. Radomierz.
<i>Inwestor:</i>	Gmina Przemęt ul. Jagiellońska 8 64-234 Przemęt
<i>Branża:</i>	Drogowa
<i>Stadium:</i>	organizacja ruchu
<i>Część:</i>	Opisowo – rysunkowa
<i>Numer umowy:</i>	-
<i>Data opracowania:</i>	Wrzesień 2023 r.
<i>Projektant:</i>	tech. Andrzej Włodarczak nr upr. proj. konstr. – inż. 1471/90/Lo

A blue ink handwritten signature, likely belonging to the project designer, Andrzej Włodarczak.

RI.7226.105.2023

Przemęt, dnia 19.09.2023r.

Gmina Przemęt  
ul. Jagiellońska 8  
64-234 Przemęt

Działając na podstawie art. 10 ust. 7 Ustawy z dnia 20 czerwca 1997 roku Prawo o ruchu drogowym (Dz. U. z 2023r. poz. 1047 tekst jednolity) oraz § 3 ust. 1 pkt. 1 i 3 Rozporządzenia Ministra Infrastruktury z dnia 23 września 2003 roku w sprawie szczegółowych warunków zarządzania ruchem na drogach oraz wykonywania nadzoru nad tym zarządzaniem (Dz. U. z 2017r. poz. 784 tekst jednolity)

### ZATWIERDZAM

Stałą organizację ruchu drogowego dla zadania „Budowa drogi wewnętrznej (ul. Polnej) wraz z odwodnieniem powierzchniowym w m. Radomierz ” **bez uwag.**

Zgodnie z § 8 ust. 7 ww. rozporządzenia wyznaczam termin, w którym powinna zostać wprowadzona zmiana organizacji ruchu: **do 31.12.2024 r.**

Zgodnie z § 12 ust. 1 ww. rozporządzenia jednostka wprowadzająca organizację ruchu ma obowiązek Zawiadomić Wójta Gminy Przemęt oraz Komendanta Powiatowego Policji w Wolsztynie o terminie jej wprowadzenia co najmniej 7 dni przed dniem wprowadzenia organizacji ruchu.

Brak zawiadomienia w wyżej określonym terminie skutkuje utratą ważności zatwierdzonej organizacji ruchu.

Informacja o sposobie wysyłki:  
- odbiór osobisty

Do wiadomości:  
Urząd Gminy Przemęt ul. Jagiellońska 8, 64-234 Przemęt.

Przygotował:  
Tomasz Samol,  
tel. 656156952, pok. nr 17

z up. WÓJTA  
Waldemar Kalitka  
ZASTĘPCA WÓJTA

#### Godziny pracy Urzędu:

- Poniedziałek – Piątek 7:30 – 15:30

#### Godziny pracy Biura Obsługi Klienta:

- Poniedziałek – Piątek 7:30 – 15:30

Dyżury wójta: Poniedziałek 14:00 – 16:00  
/po wcześniejszym uzgodnieniu terminu/

#### Numer konta Gminy Przemęt:

83 8669 0001 0042 0000 2000 0038

Bank Spółdzielczy Wschowa o/Przemęt

Gmina Przemęt – NIP 923-16-51-446

Gmina Przemęt - REGON 411050793

## OPINIE


Do projektu stałej organizacji ruchu na drodze wewnętrznej (ul. Polnej) wraz z  
odwodnieniem powierzchniowym w m. Radomierz.

**Wójt Gminy Przemęt  
Zatwierdzam**

**URZĄD GMINY**

64-234 Przemęt, ul. Jagiellońska 8  
tel. 65 549-60-71, fax 65 549-69-77

Zatwierdzam bez uwag  
pismo R1. 7126.105.2028  
z dnia 19.09.2023r.

  
z up. WÓJTA  
Waldemar Kalitka  
ZASTĘPCA WÓJTA

## OPIS TECHNICZNY

Do projektu stałej organizacji ruchu na drodze wewnętrznej (ul. Polnej) wraz z odwodnieniem powierzchniowym w m. Radomierz.

### 1. DANE OGÓLNE

Inwestor:	Gmina Przemęt ul. Jagiellońska 8 64 – 234 Przemęt
Nazwa budowy:	Stała organizacji ruchu
Planowany termin rozpoczęcia prac:	po wybudowaniu ulicy Polnej w m. Radomierz.
Przewidywany koniec robót:	do końca grudnia 2024 r.
1. Zlecenie inwestora:	Gmina Przemęt ul. Jagiellońska 8 64 – 234 Przemęt

2. Wizja lokalna i inwentaryzacja urządzeń zabezpieczenia ruchu drogowego oraz innych znajdujących się w pasie drogowym,

3. Ustawa z 20-06-1997 r. – Prawo o ruchu drogowym (tekst jednolity Dz. U. z 2021 r. poz. 450 tj.).

4. Ustawa o drogach publicznych (Dz. U. z 2021 r. poz. 1376 tj.).

5. Rozporządzenie Ministrów Infrastruktury z dnia 23.09.2003 roku w sprawie szczegółowych warunków zarządzania ruchem na drogach oraz wykonywaniem nadzoru nad tym zarządzaniem (tekst jednolity Dz. U. z 2017 r. poz. 784).

6. Rozporządzenie Ministrów Infrastruktury z dnia 3.07.2003 roku w sprawie szczegółowych warunków technicznych dla znaków i sygnałów drogowych oraz urządzeń bezpieczeństwa ruchu drogowego i warunki ich umieszczania na drogach (Dz. U. z 2019 r. poz. 2311 tj.).

7. Rozporządzenie Ministrów Infrastruktury oraz Spraw Wewnętrznych i Administracji sprawie znaków i sygnałów drogowych (Dz. U. z 2019 r. poz. 2310 tj.).

### 3. CEL OPRACOWANIA PROJEKTU ORGANIZACJI RUCHU

Przedmiotem opracowania projektu stałej organizacji ruchu drogowego na ul. Polnej (drodze wewnętrznej) w m. Radomierz jest wprowadzenie oznakowania pionowego po wybudowaniu ulicy Polnej w celu uregulowania ruchu i zapewnienia bezpieczeństwa.

### 4. CHARAKTERYSTYKA DROGI I RUCHU NA DRODZE

Ulica Polna (droga wewnętrzna) przeznaczona do budowy na którym planuje się wprowadzenie projektowanego oznakowania będzie miała przekrój drogowy o nawierzchni z kostki brukowej wibroprasowanej i szerokości 4,00 m oraz obustronne pobocza gruntowe o szerokości 0,50 m. Budowany odcinek ulicy Polnej rozpoczyna się na krawędzi ulicy Słonecznej o nawierzchni bitumicznej a kończy się w km 0+384,65 i przebiega w obszarze zabudowanym z ograniczeniem dozwolonej prędkości do 50 km/h.

Przedmiotowy odcinek drogi wewnętrznej (ul. Polnej) w m. Radomierz jest zaliczany do kategorii D-dojazdowej i ma za zadanie obsługę ruchu kołowego w zakresie dojazdu do posesji a także obsługę ruchu pieszego na tym obszarze.

Dotychczasowe oznakowanie pionowe na ulicy Słonecznej i ulicy Polnej w m. Radomierz pozostaje bez zmian.

## **5. LOKALIZACJA I OPIS PLANOWANEGO OZNAKOWANIA**

Projektuje się następujące stałe oznakowanie pionowe na ulicy Polnej (drodze wewnętrznej) w m. Radomierz objęte niniejszym opracowaniem:

### **1. Ulica Polna (droga wewnętrzna):**

**Pionowe** – strona prawa:

- **km 0+004,00** - na jednym słupku:
  - **D-40** „Strefa zamieszkania”
  - **D-41** „Koniec strefy zamieszkania” (po drugiej stronie słupka)

**Pionowe** – strona lewa:

- **km 0+384,65** - na jednym słupku:
  - **D-41** „Koniec strefy zamieszkania”
  - **D-40** „Strefa zamieszkania”

Lokalizację zaprojektowanych znaków przedstawiono na rysunku nr 2.

## **7. UWAGI OGÓLNE**

Wszystkie zasady ogólne i szczegółowe oznakowania robót powinny być zgodne z wymaganiami podanymi w pkt. 2 poz. 3, 4, 5, 6 i 7.

Oznakowanie powinno zapewniać bezpieczeństwo uczestnikom ruchu drogowego.

Wszystkie znaki muszą być ustawione zgodnie z obowiązującymi przepisami (znaki pionowe w obszarze zabudowanym na wysokości 2,20 m i w odległości od krawędzi jezdni 0,50 – 2,00 m; poza obszarem zabudowanym na wysokości 2,00 m i w odległości min. 0,50 m od krawędzi korony drogi).

Zaprojektowano znaki małe które powinny posiadać wymiary:

- A – ostrzegawcze – 750 mm,
- B i C – zakazu i nakazu – 600 mm,
- D – informacyjne – długość podstawy 600 mm,

Zastosowane znaki powinny posiadać odblaskowość 2 generacji lub pryzmatyczne oraz wszystkie inne parametry zgodne z obowiązującymi przepisami.

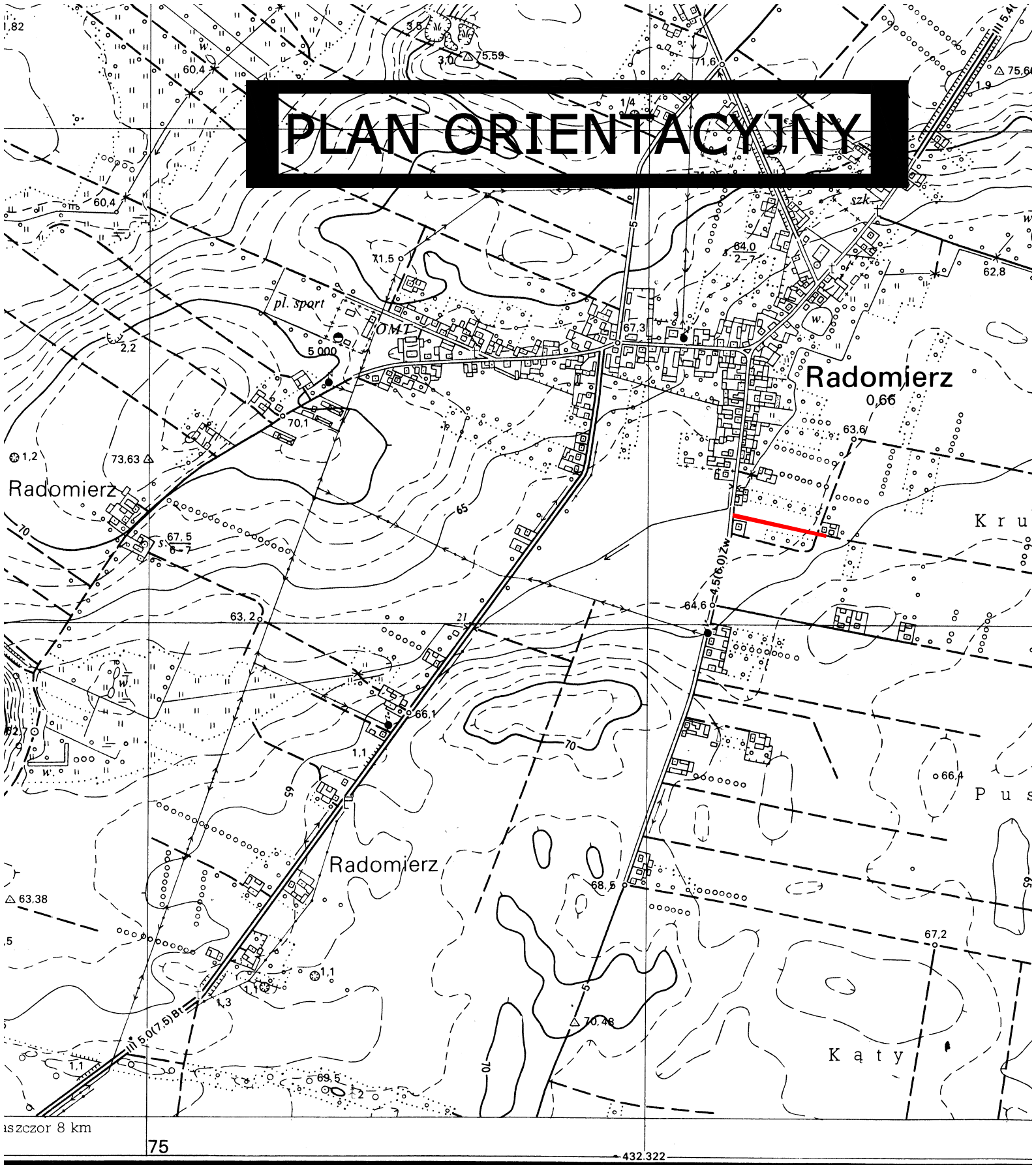
**Opracował:**

## **ZESTAWIENIE ZNAKÓW**

### **ZANAKI MAŁE**

1.	D-40	Strefa zamieszkania	2 szt.
2.	D-41	Koniec strefy zamieszkania	2 szt.

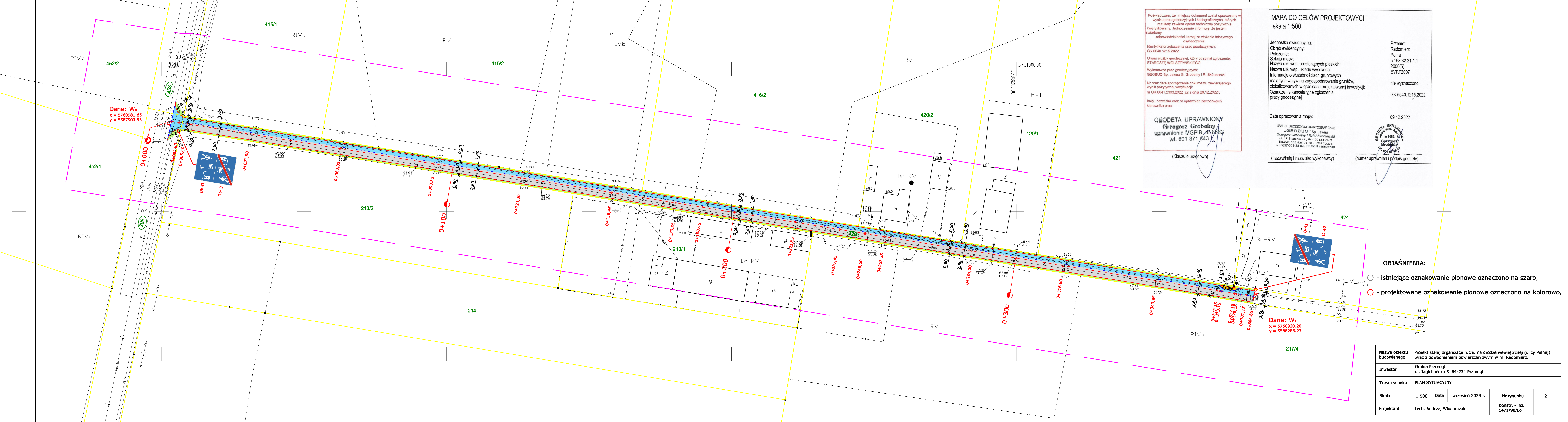




1 : 10 000

Nazwa obiektu budowlanego	Projekt stałej organizacji ruchu na drodze wewnętrznej (ul. Polnej) wraz z odwodnieniem powierzchniowym w m. Radomierz.				
Inwestor	Gmina Przemęt ul. Jagiellońska 8 64-234 Przemęt				
Treść rysunku	PLAN ORIENTACYJNY				
Skala	1:10 000	Data	wrzesień 2023 r.	Nr rysunku	1
Projektant	tech. Andrzej Włodarczak			Konstr. - inż. 1471/90/Lo	





Dane: W<sub>0</sub>  
x = 5760981.65  
y = 5587903.53

MAPA DO CELÓW PROJEKTOWYCH  
skala 1:500

Jednostka ewidencyjna:  
Obręb ewidencyjny:  
Położenie:  
Nazwa uł. wsp. prostokątnych płaskich:  
Nazwa uł. wsp. układu wysokości  
Informacje o służebnościach gruntowych  
mających wpływ na zagospodarowanie gruntów,  
zlokalizowanych w granicach projektowanej inwestycji:  
Oznaczenie kancelaryjne zgłoszenia  
pracy geodezyjnej:

Przemęt  
Radomierz  
Pola  
5.168.32.21.1.1  
2000(5)  
EVRF2007  
nie wyznaczono  
GK.6640.1215.2022

Data opracowania mapy:

09.12.2022

USŁUGI GEODEZYJNO-KARTOGRAFICZNE  
„GEOBUD” Sp. z o.o.  
Grzegorz Grobelny i Rafał Skórzewski  
ul. 17 Syczenia 97, 64-100 LESZNO  
Tel./fax 061 526 61 18, KRS 73275  
NIP 697-001-28-92, REGON 141001730

GEODETA UPRAWNIENY  
nr 8682  
Grzegorz Grobelny  
ul. 64 100 LESZNO

(nazwa/imię i nazwisko wykonawcy)

(numer uprawnień i podpis geodety)

GEODETA UPRAWNIENY  
Grzegorz Grobelny  
uprawnienie MGPIB nr 8682  
tel. 601 871 843

(Klauzule urzędowe)

OBJAŚNIENIA:

- - istniejące oznakowanie pionowe oznaczono na szaro,
- - projektowane oznakowanie pionowe oznaczono na kolorowo,

Dane: W<sub>0</sub>  
x = 5760920.20  
y = 5588283.23

Nazwa obiektu budowlanego	Projekt stałej organizacji ruchu na drodze wewnętrznej (ulicy Polnej) wraz z odwodnieniem powierzchniowym w m. Radomierz.				
Inwestor	Gmina Przemęt ul. Jagiellońska 8 64-234 Przemęt				
Treść rysunku	PLAN SYTUACYJNY				
Skala	1:500	Data	wrzesień 2023 r.	Nr rysunku	2
Projektant	tech. Andrzej Włodarczyk			Konstr. - inż.	1471/90/Lo